Plannen voor Gezondheid

Mieke Nolf – stafmedewerker VRP

Vlaamse Vereniging voor Ruimte en Planning

Wat is ruimtelijke planning?

De ruimtelijke ordening is gericht op een **duurzame ruimtelijke ontwikkeling** waarbij de ruimte beheerd wordt **ten behoeve van de huidige generatie**, zonder dat de behoeften van de **toekomstige generaties** in het gedrang gebracht worden.

Daarbij worden de ruimtelijke **behoeften van de verschillende maatschappelijke activiteiten gelijktijdig** tegen elkaar afgewogen.

Er wordt rekening gehouden met de ruimtelijke draagkracht, de gevolgen voor het leefmilieu en de culturele, economische, esthetische en sociale gevolgen.

Op deze manier wordt gestreefd naar ruimtelijke kwaliteit.

VCRO Artikel 1.1.4.

=> gezondheid?

Ruimtebeslag

Het ruimtebeslag is de ruimte die ingenomen worden door onze **nederzettingen** (dus voor huisvesting, industriële en commerciële doeleinden, transportinfrastructuur, recreatieve doeleinden en ook parken en tuinen)

Poelmans, L. en Engelen, G. (2014) Verklarende factoren in de evolutie van het ruimtebeslag. Studie uitgevoerd in opdracht van Ruimte Vlaanderen.

Ruimtebeslag

We nemen veel ruimte in en doen dit versnipperd

Ruimtebeslag (2013) = 32,7%
Verharding = 14%

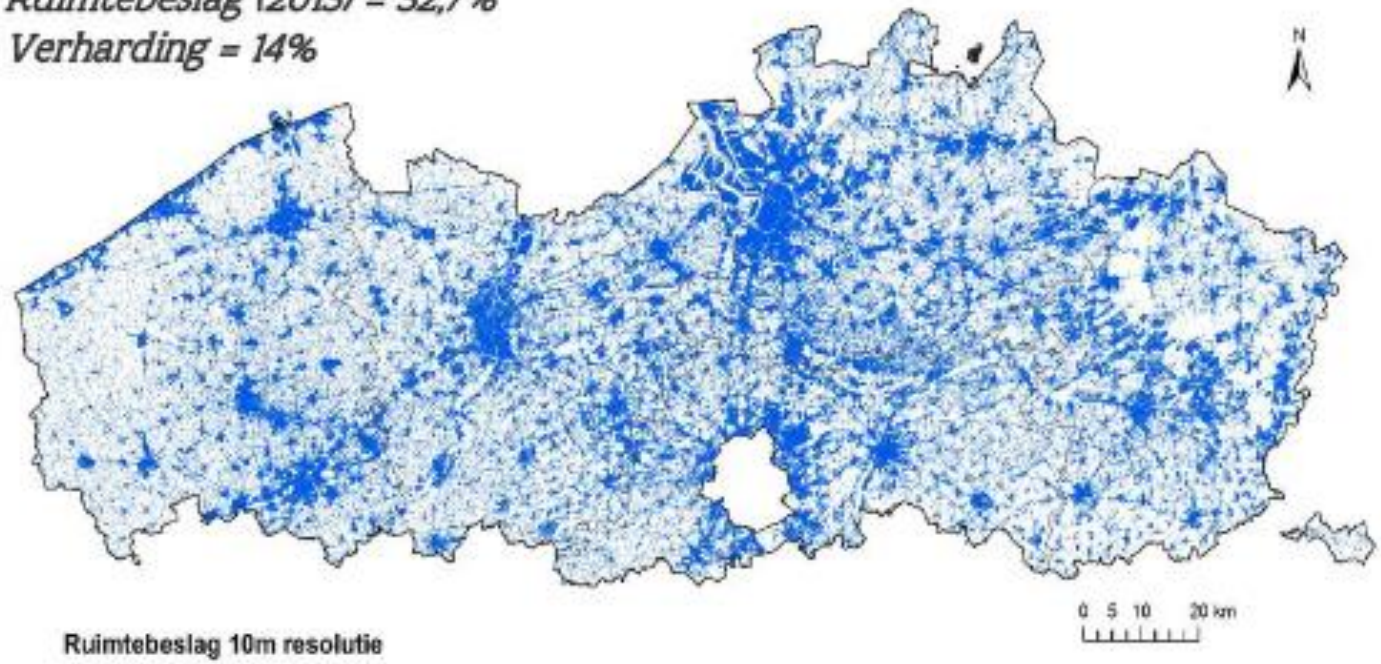

Ruimtebeslag 10m resolutie

Vlaanderen
is ruimte

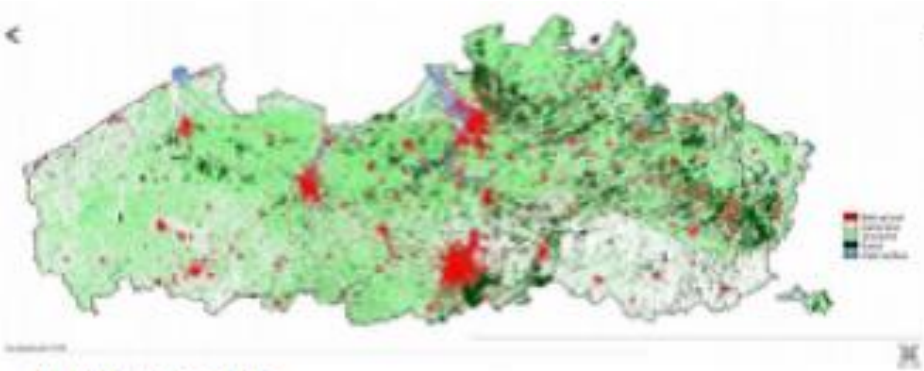

Vlaanderen in 1976

Vlaanderen in 1988



Vlaanderen in 2000

Vlaanderen in 2060 (prognose bij verderzetting huidig ruimtebeslag)

Roetdeeltjes in placenta: luchtvervuiling dringt door tot in de baarmoeder

LB | 17 september 2018 | 12u56 | Bron: The Guardian, VTM Nieuws

"Meer ouders brengen hun kind met de auto naar school omdat ze fietsen niet veilig vinden. En waarom vinden ze fietsen niet veilig? Omdat meer ouders hun kind met de auto naar school brengen"

Onze opinie

Jan Segers | 24 augustus 2018 | 00u00

HLN

De natuur is beter voor je gezondheid dan de gezondheidssector

ADHD, ONDERZOEK

Buitenspelen maakt kinderen met ADHD rustiger

"Eenzaam oud worden op het platteland wordt op termijn onbetaalbaar voor onze maatschappij"

Onderzoek roept ouderen op weg te trekken van het platteland

21-02-18, 18.03u - Benjamin Van Synghel

Kruidenier Kwaliteitsvoeding in de Braderijstraat

DE GOUDEN GLIMLACH. 'Nooit woorden tekort'

22/03/2012 om 03:30 door Lieve Van den Bulck - Print - Corrigeer

Kansen voor gezondheid in plannen

Op projectniveau

Op gemeentelijk niveau

Op intergemeentelijk niveau

Op Vlaams niveau

Kansen voor gezondheid op projectniveau

voorbeeld
Clementwijk
Sint-Niklaas

Bicycle & transit oriented development

Groene publieke ruimte als drager

Clementwijk Sint-Niklaas
Illustratie Fris in het Landschap

Fris in het landschap

Kansen voor gezondheid op schaal van de gemeente

Voorbeeld
Groen Lint
Oostende

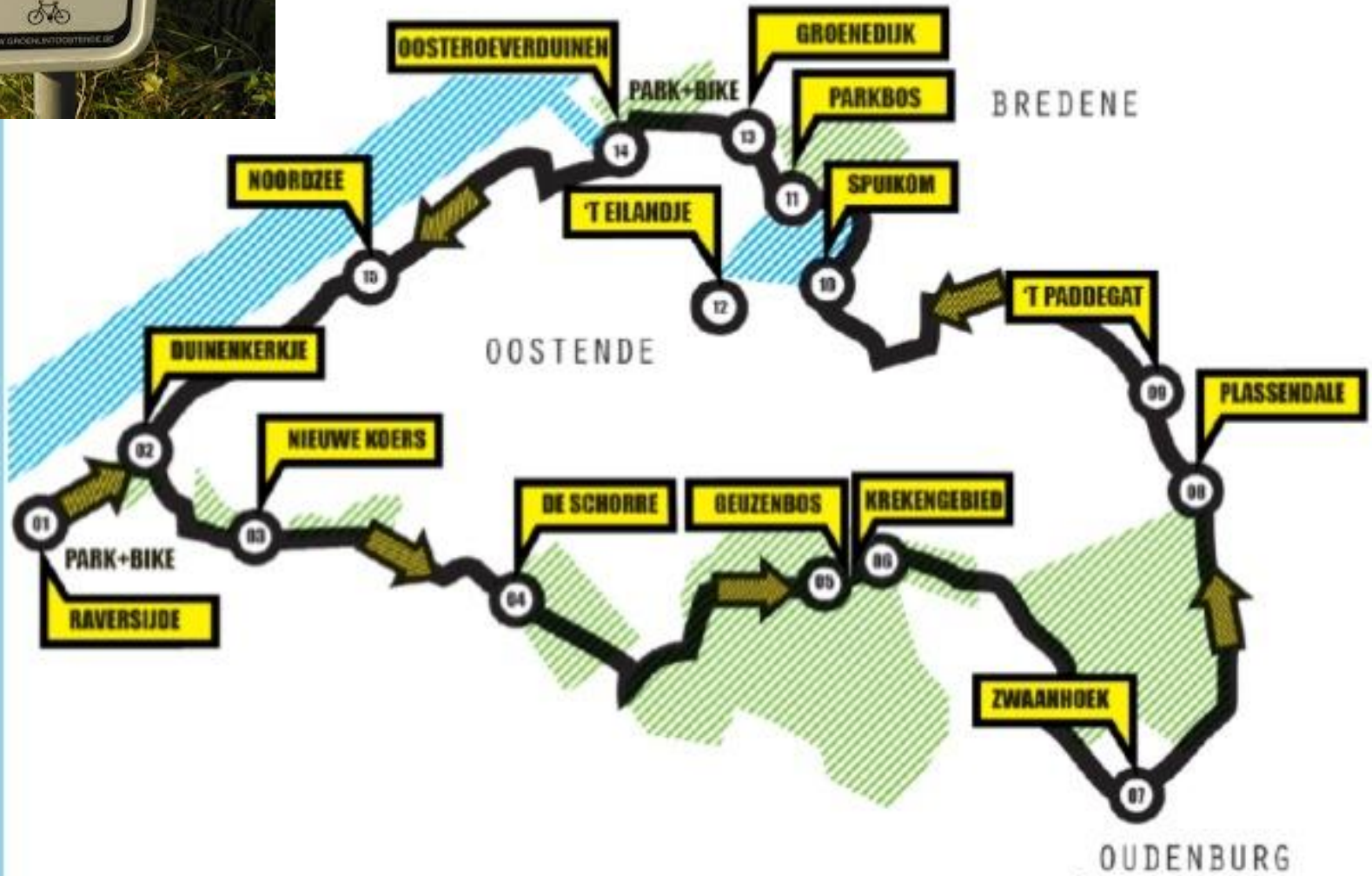

DEPARTEMENT
RUIMTE VLAANDEREN

Vlaanderen
is ruimte

INFOFEEST
TUINEN VAN STENE
UITNODIGING
Pilootprojecten
Productief
Landschap

Voorland

Kansen voor gezondheid op intergemeentelijk niveau

Voorbeeld
Bordeaux
Métropole - Bègles

-Jalles
Eysines
Bruges
A630
Lormont
Le Haillan
Le Bouscat
Cenon
de
ux
Mérignac
Bordeaux
Floirac
06
Bègles
Pessac
Talence
Villenave-d'Ornon
A63

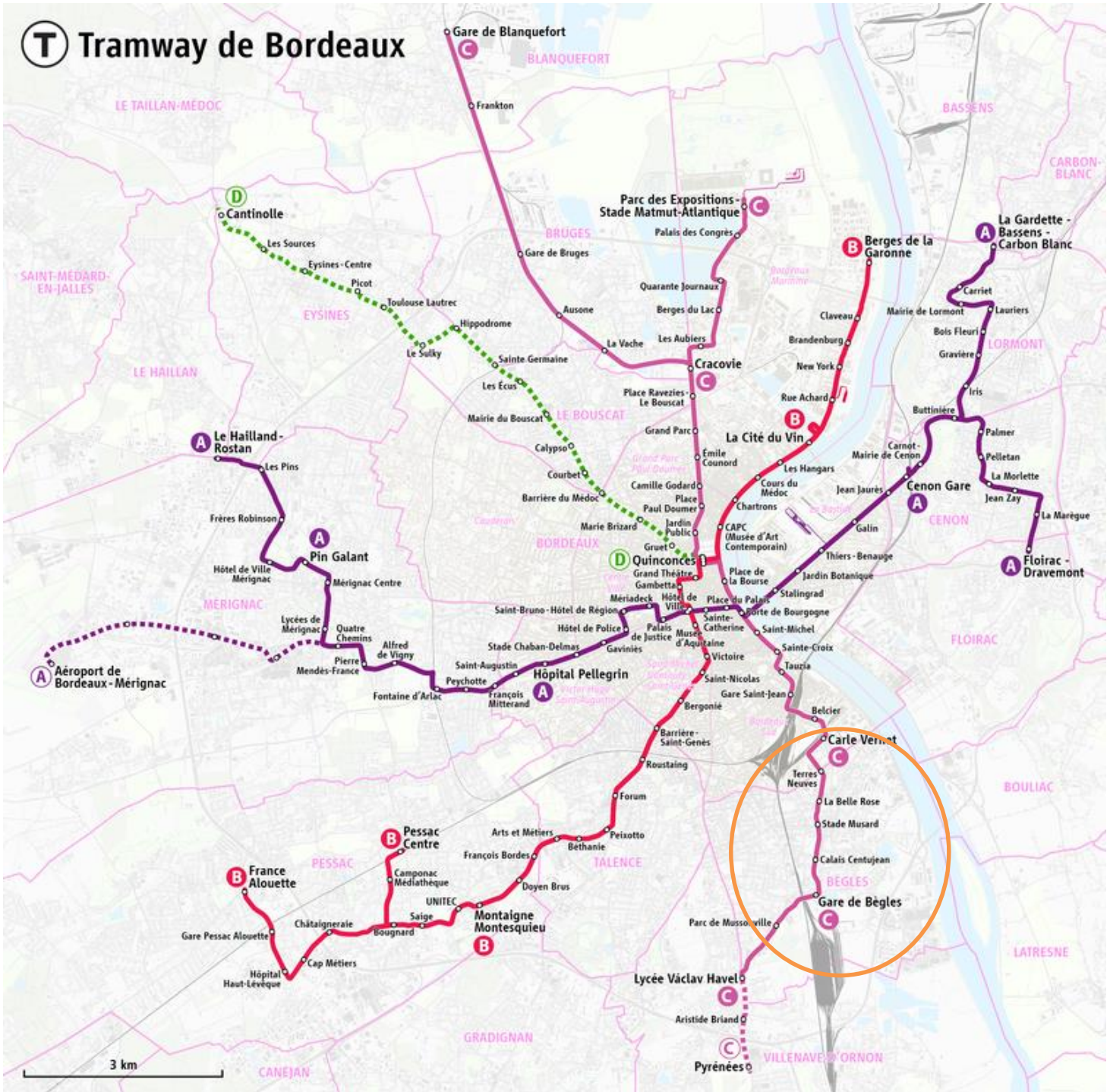
Tramway de Bordeaux
Gare de Blanquefort
BLANQUEFORT
Frankton
LE TAILLAN-MÉDOC
BASSENS
CARBON-BLANC
Cantinolle
Les Sources
Eysines-Centre
Picot
Toulouse Lautrec
EYSINES
Hippodrome
Le Sulky
SAINT-MÉDARD-EN-JALLES
LE HAILLAN
Sainte Germaine
Les Écus
Mairie du Bouscat
LE BOUSCAT
Parc des Expositions - Stade Matmut-Atlantique
Palais des Congrès
BRUGES
Gare de Bruges
Ausone
La Vache
Quarante Journaux
Berges du Lac
Les Aubiers
Cracovie
Place Ravezies - Le Bouscat
Grand Parc
Émile Counord
Calypso
Courbet
Camille Godard
Barrière du Médoc
Place Paul Doumer
Marie Brizard
Jardin Public
Gruet
Quinconces
BORDEAUX
Berges de la Garonne
Claveau
Brandenburg
New York
Rue Achard
La Cité du Vin
Les Hangars
Cours du Médoc
Chartrons
CAPC (Musée d'Art Contemporain)
Place de la Bourse
Grand Théâtre
Gambetta
Mériadeck
Hôtel de Ville
Place du Palais
Porte de Bourgogne
Saint-Bruno - Hôtel de Région
Hôtel de Police
Palais de Justice
Sainte-Catherine
Saint-Michel
Musée d'Aquitaine
Stade Chaban-Delmas
Gaviniès
Victoire
Saint-Augustin
Peychotte
Hôpital Pellegrin
François Mitterrand
Fontaine d'Arlac
Saint-Nicolas
Gare Saint-Jean
Bergonié
Barrière-Saint-Genès
Roustaing
Forum
Peixotto
Arts et Métiers
Bethanie
François Bordes
Doyen Brus
Montaigne Montesquieu
UNITEC
Saige
Bougnard
Châtaigneraie
Camponac Médiathèque
Pessac Centre
Gare Pessac Alouette
Cap Métiers
Hôpital Haut-Lévêque
France Alouette
PESSAC
TALENCE
GRADIGNAN
CANÉJAN
Le Hailland - Rostan
Les Pins
Frères Robinson
Pin Galant
Hôtel de Ville Mérignac
Mérignac Centre
MÉRIGNAC
Lycées de Mérignac
Quatre Chemins
Alfred de Vigny
Pierre Mendès-France
Aéroport de Bordeaux - Mérignac
La Gardette - Bassens - Carbon Blanc
Carriet
Mairie de Lormont
Lauriers
Bois Fleuri
Gravière
LORMONT
Iris
Buttinière
Palmer
Carnot - Mairie de Cenon
Pelletan
La Morlette
Jean Zay
Cenon Gare
CENON
Jean Jaurès
Galin
La Marègue
Floirac - Dravemont
FLOIRAC
Thiers-Benauge
Jardin Botanique
Stalingrad
Saint-Croix
Tauzia
Belcier
Carle Vernet
Terres Neuves
La Belle Rose
Stade Musard
Calais Centujean
BOULIAC
BÈGLES
Gare de Bègles
Parc de Mussonville
Lycée Václav Havel
Aristide Briand
Pyrénées
VILLENAVE-D'ORNON
LATRESNE
3 km

« **Faire grandir une ville**, ce n’est pas simplement bâtir, mais imaginer les nouvelles formes à lui donner pour répondre aux **urgences climatiques et sociales** notamment, auxquelles le monde doit faire face. Du global au local, nous devons agir sur notre territoire pour ne pas hypothéquer **l’avenir de nos enfants**.

Il nous faut donc inventer de nouveaux modes d’habitat, plus économes en énergie, **plus proches de la nature, plus confortables, plus solidaires**. Il faut nous acclimater à la nouvelle donne écologique et apprendre à négocier avec elle : partage de l’espace public harmonieux, densification équilibrée de notre territoire, préservation de la biodiversité… » Maire de Bègles

Les Secheries, le parc habité de Bègles

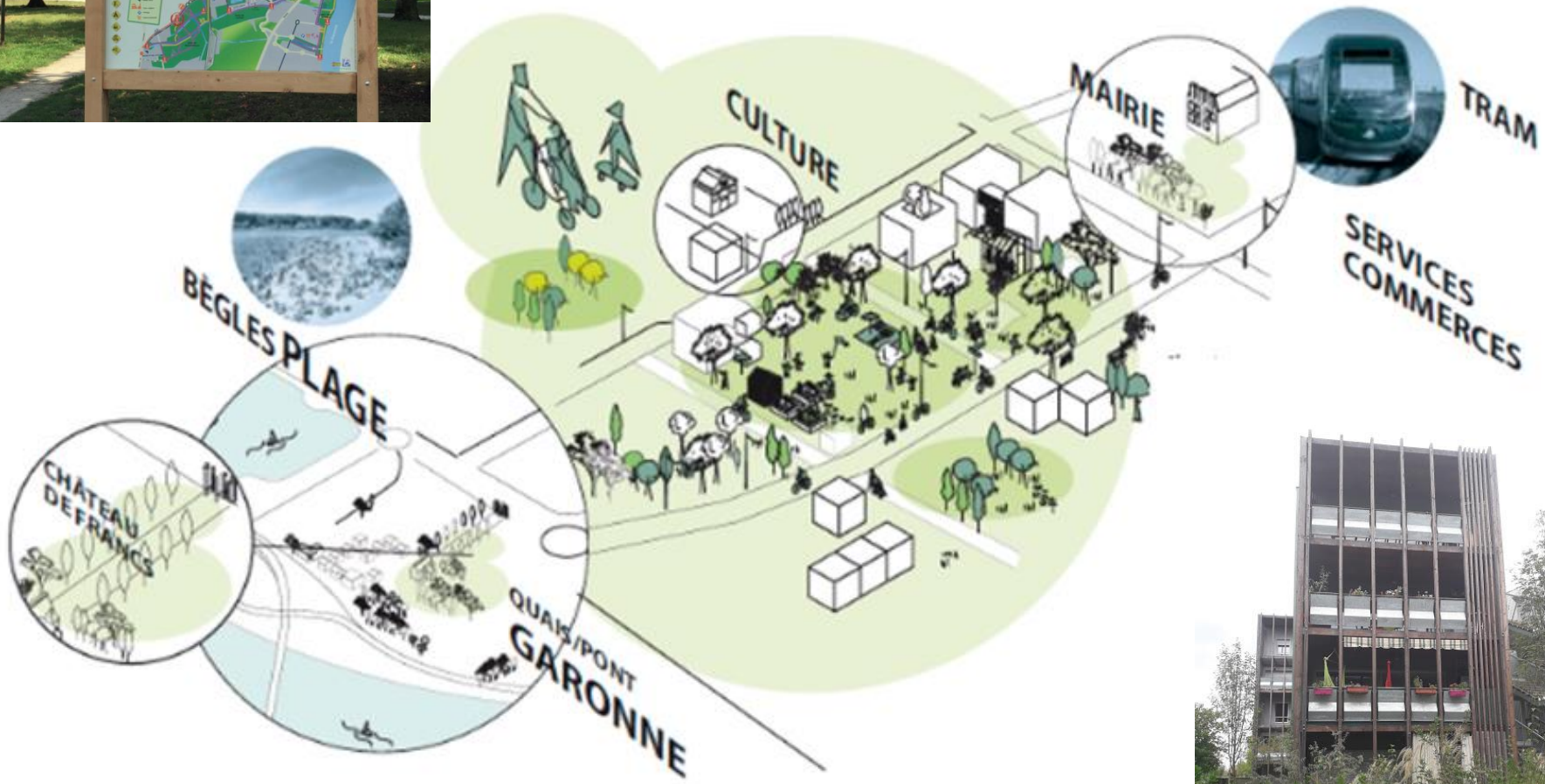

Kansen voor gezondheid op Vlaams beleidsniveau

Actieve verplaatsing - verdichting

Synthesekaart met 16 types op basis van Knooppuntwaarde en Voorzieningenniveau

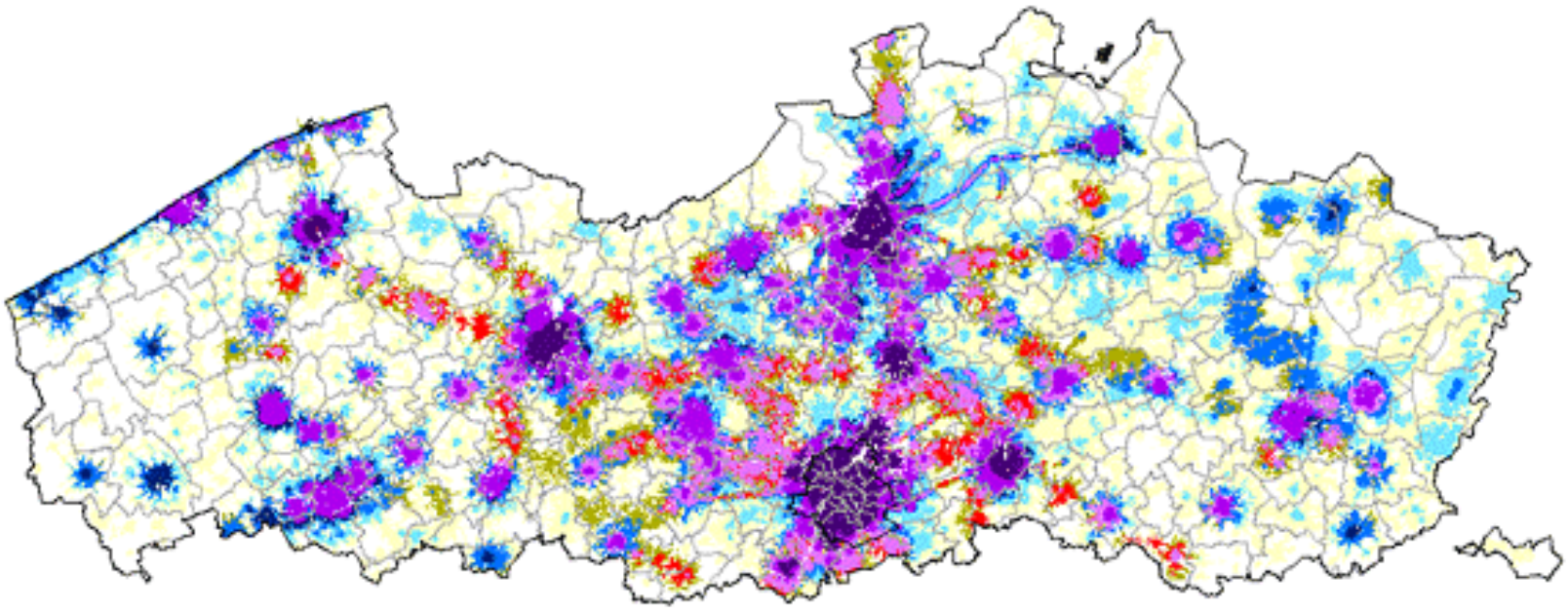

VITO, knooppunten en voorzieningenkaart,
Departement Omgeving

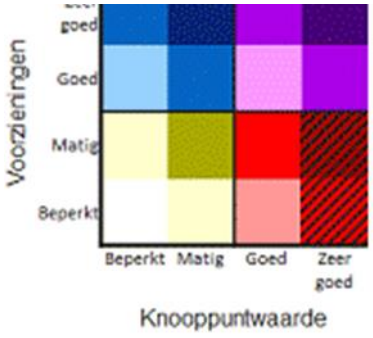

Actieve verplaatsing – verdichting?

fietssnelwegenkaart

Actieve recreatie – bescherming open ruimte

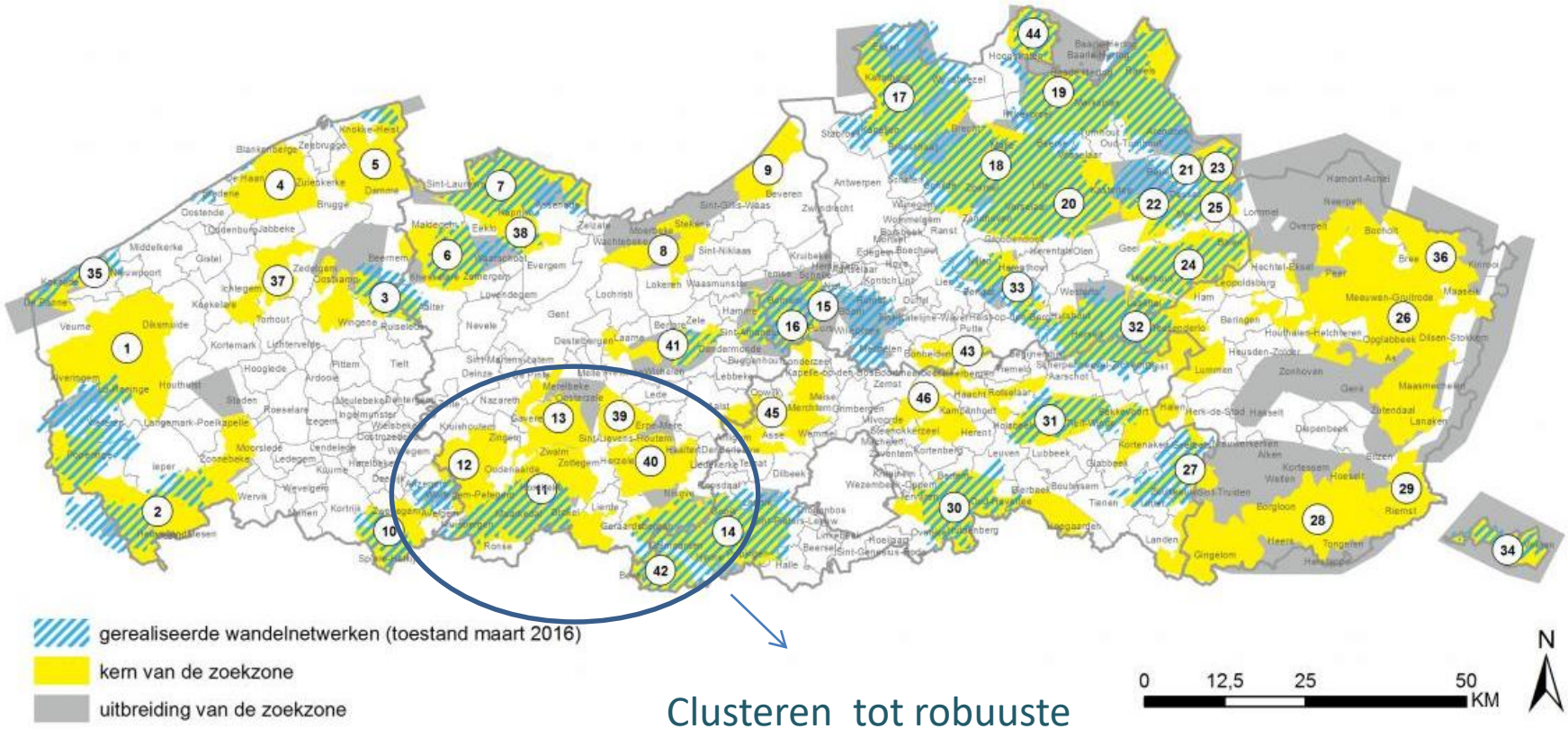

Clusteren tot robuuste open ruimtegebieden
Cfr “Nationale Parken”

Kaart Toerisme Vlaanderen

Actieve recreatie: open ruimte bij de stad

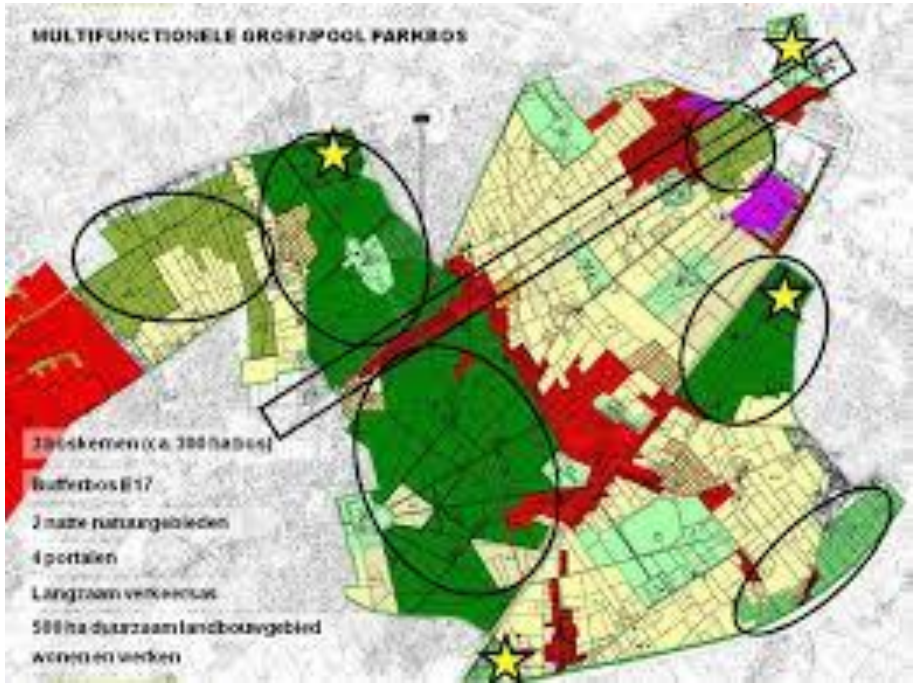

Parkbos Gent in Ruimtelijk structuurplan Vlaanderen (1997)

Foto ANB

We need you!

Besef groeit dat duurzame ruimtelijke planning essentieel is om gezond te kunnen leven.

Verschuiving van wat mensen willen vanuit individueel belang naar hoe we als samenleving aan ruimtelijke kwaliteit kunnen werken

Kom op tegen verharding! Pleidooi voor een antirookcampagne in het Vlaams ruimtelijk beleid

Sensibilisering
Wetgeving
Omgevingsmaatregelen

Hans Leinfelder
KUL